VÅR FÅGELVÄRLD

ÅRG. 17 1958 NR 3

Verksamheten vid Ottenby fågelstation 1957

(Meddelande nr 23 från Ottenby fågelstation[1])

Av

BENGT DANIELSSON

Stationens elfte verksamhetsår omfattade tiden 18 april—2 november med ett uppehåll 25 april—5 maj. Verksamheten bestod huvudsakligen i ringmärkning — den tioåriga serien av sträckobservationer fullbordades som bekant 1956. I augusti och september utfördes dessutom mätningar på ett stort antal kärrsnäppor (bl. a. togs näbb- och vingmått). Härom är i sinom tid en särskild publikation att vänta.

För under sommaren influtna gåvomedel kunde stationsbyggnaden på hösten ommålas utvändigt. Anledningen till att gåvorna kom att uppgå till jämförelsevis stora belopp är att söka i det förhållandet, att fyrområdet i mitten av juni blev tillgängligt för turister, i samband med att det militära besöksförbudet för platsen upphävdes. Tyvärr antog dock turistströmmen i juli och augusti sådana proportioner, att stationens arbete — och särskilt då fångsten av vadare — allvarligt störddes.

Ersättning åt stationschefer och ringmärkare utbetalades även detta år av medel, som ställts till förfogande av Kungl. Maj:t via viltforskningsrådet. Följande personer tjänstgjorde under året: JOHN AHLGREN, BENGT DANIELSSON, RAGNAR EDBERG, BORIS ENGSTRÖM, LARS GOLDSON, ÅKE JACOBSSON, BERNT JANNEDAL, ANDERS JANSSON, WOLF JENNING, EDDIE KARLSSON, OLLE LILJEDAHL, OLLE MAURITZON, OWE OHLSSON, JAN SONDELL, JAN STENKLINT, ANNA TOLSTOY, BJÖRN UHR, STEN ÖSTERLÖF och TORGNY ÖSTGREN. Dessutom medverkade som vanligt ett antal frivilliga krafter.

[1]) Meddelande nr 22: se VF 16: 241—269 (1957).

Häckande och rastande fåglar

Skärfläckan hade ett synnerligen gott år vid Ottenby, vilket kanske bäst framgår av att 58 ungar kunde ringmärkas. Beträffande häckfågelbeståndet kan f. ö. nämnas, att jordugglan häckade vid Gräsgård och troligen också strax norr om Ås' kyrka, där vid ett tillfälle fem exemplar iakttogs samtidigt. I övrigt är inget anmärkningsvärt att notera om den lokala fågelfaunan.

Som vanligt observerades en rad sällsynta arter. Då flera av dessa kunde infångas för ringmärkning, omtalas de i nästa avsnitt. Här kan ytterligare nämnas observationer av ringtrast (23.4), dubbelbeckasin (5.5.), turkduva (10.6.), vit stork (3.7.), sillgrissla (19.7.), obest. skrikörn (2.8.) och — för första gången på många år — vaktel, som hördes i fälten vid järnvägsstationen den 6—7 juli. En biätare uppenbarade sig liksom 1956, men denna gång vid upprepade tillfällen under nästan en hel vecka (29.7. — 3.8.), varför många blev i tillfälle att studera denna praktfulla fågel. Den satt med förkärlek på telefontrådarna längs stora landsvägen men uppehöll sig också i den glesa, parkartade lövskogen i norra delen av Ottenby lund.

Det är ju ett välkänt faktum, att vårobservationer av arktiska vadare är ovanliga i Sydsverige. I varje fall är dessa vadare oändligt mycket sparsammare om våren än under höststräcket, även om man bortser från mängderna av ungfåglar under hösten. En genomgång av dagböckerna från Ottenby 1950—57, d. v. s. den period, då stationen varit bemannad under någon större del av våren, bekräftar i huvudsak tidigare gjorda erfarenheter (tab. 1). Men av tabellen framgår också, att både myrspov och kustpipare får betecknas som regelbundna på vårsträck vid Ottenby.

Fångst och ringmärkning

Årets resultat, 12.649 märkta fåglar, har endast överträffats två tidigare år, nämligen 1949 och 1953. Totalsumman är nu 120.244 (tab. 2).

Under året prövades de japanska fångstnäten av nylon under olika betingelser. Det måste dock konstateras, att de i stort sett blev en besvikelse. Visserligen fångades åtskilligt i dem, men endast arter av de kategorier, som lika lätt tas i Helgoland-fällor. Erfarenheterna vid Ottenby påminner mycket om dem, som gjorts på Fair

Tabell 1. Vårobservationer av nordöstliga vadare vid Ottenby 1950—57.

Den högsta dagssiffran varje vår anges. För kärrsnäppa har endast de extremt höga siffrorna från 1955—56 medtagits, då arten är så vanlig under våren, att kvantitativa uppgifter i regel saknas i dagböckerna. (*Observations of north-eastern waders at Ottenby in the springs 1950—57. The highest daily figure every spring is given. Calidris alpina is more or less common every spring, and quantitative estimations are, as a rule, lacking. For this species, only the extremely high numbers of 1955—56 have been listed.*)

	1950	1951	1952	1953	1954	1955	1956	1957
Observationsperiod	1.5.—10.6.	17.4.—10.6.	7.4.—10.6.	1.4.—10.6.	16.4.—19.4. 11.5.—10.6.	7.4.—10.6.	29.3.—9.4. 24.4.—10.6.	18.4.—24.4. 6.5.—10.6.
Kustpipare (*Charadrius squatarola*)	1 (21.5.)	21 (6.6.)	1 (6.6.)	10 (28.5.)	2 (21.5.)	200 (26.5.)	28 (27.5.)	120 (27.5.)
Myrspov (*Limosa lapponica*)	1 (21.5.)	40 (29.4.)	40 (1.5.).	50 (6.5.)	100 (16.4.)	110 (17.4.)	9 (10.5.)	100 (13.5.)
Kustsnäppa (*Calidris canutus*)	4 (4.6.)	—	—	—	7 (21.5.)	4 (28.5.)	—	7 (6.5.)
Småsnäppa (*Calidris minuta*)	—	—	—	—	—	2 (2.6.)	—	1 (28.5.)
Kärrsnäppa (*Calidris alpina*)						6.000 (30.5.)	5.500 (28.5.)	
Spovsnäppa (*Calidris ferrugineus*)	—	—	—	—	—	1 (1.6.)	—	—
Sandlöpare (*Crocethia alba*)	28 (30.5.)	2 (5.6.)	10 (6.6.)	—	—	1 (5.6.)	—	—



Fig. 1. Den nya Helgoland-fällan (A-fällan) i färdigt skick. (*Heligoland trap at Ottenby.*)

Isle av WILLIAMSON (1957): blåst och brist på lämplig bakgrund till näten minskar användningsmöjligheterna. Men självklart bör näten i egenskap av portabla fångstanordningar ingå i en fågelstations utrustning.

Den nya fångstryssjan (»A-fällan») blev under året helt färdig och visade sig fungera tillfredsställande (fig. 1 och 2). Av de fyra arter, som nu för första gången ringmärktes vid Ottenby, fångades tre i denna fälla!

Det första nytillskottet till märkningstabellen blev den lundsångare, som fångades den 27.5. och även iakttogs sjungande i fyrträdgården följande dag. Den 21.9. infångades bland 377 fåglar en turturduva och en stor piplärka (fig. 3), två arter, som heller inte tidigare ringmärkts vid stationen. Turturduvor brukar årligen observeras vid Ottenby, och inte heller fångsten av en stor piplärka



Fig. 2. Uttagsburen till A-fällan. Nätet är plastbehandlat. (*Catching box of the trap in fig. 1. The netting is plastic-coated.*)

var någon oväntad händelse. Det överraskande med detta senare fynd är snarare, att det inte gjorts tidigare. Fastän häckningsområdet ligger långt i öster (Östturkestan och södra Sibirien), brukar denna piplärka årligen iakttagas på Helgoland, och även vid Falsterbo har den setts några gånger. — Den fjärde nyheten var den hökuggla, som fångades den 7.10., och därmed hade också en av årets många invasionsfåglar registrerats. Någon mer hökuggla observerades inte vid Ottenby: invasionen synes i huvudsak ha absorberats längre norrut på grund av den rikliga tillgången på smågnagare i mellersta Sverige.

Höstens mest markanta invasionsarter blev trädkrypare och stjärtmes, för vilka den tidigare märkningssumman praktiskt taget fördubblades under 1957. Trädkrypare uppträdde sparsamt i stationens trädgård redan i början av juli. Huvudmängden av denna art pas-

serade dock först i senare hälften av september, samtidigt med att de första stjärtmesarna för året kunde fångas. Även talgoxe, blåmes och större hackspett ringmärktes i tämligen stort antal, dock utan att uppnå de höga siffrorna från slutet av 40-talet. Det kan f. ö. nämnas, att de tre sistnämnda arterna konstaterades uppträda invasionsartat vid Parismuseets ringmärkningskampanj på ön Ouessant utanför Bretagne (LUCAS 1957).

I slutet av oktober observerades flera gånger sidensvansflockar på utsträck. Som SVÄRDSON (1957) förutspått, kom denna utvandringsvåg att nå de brittiska öarna. Tyvärr är sidensvansen mycket svårfångad i fällor av Helgolandtyp, och därför satte invasionen inte några nämnvärda spår i ringmärkningsliggarna.

Högre märkningssiffror än något tidigare år nåddes 1957 för inte mindre än 26 arter, däribland törnskata, lövsångare, härmsångare, trädgårdssångare, taltrast, gravand, småsnäppa, drillsnäppa, större strandpipare och skärfläcka. *Calidris*-snäpporna tycks äntligen vara på väg upp ur de senaste årens vågdal: kärrsnäppan passerade återigen 2000-strecket, och tillgången på spovsnäppa och kustsnäppa var god, åtminstone under ungfåglarnas sträck i september.

Några mer sällan ringmärkta arter infångades under 1957: härfågel (23.4.) — härfågeln har de senaste åren med häpnadsväckande precision uppträtt under den sista aprilveckan —, duvhök (30.9.), skogsduva (30.9.) och morkulla (31.10.). Den 8.10. nåddes ett dagsresultat av 532 fåglar (därav 453 rödhakar), vilket resultat endast överträffats två gånger.

Återfynd

Under året tillkom 139 återfynd, varigenom summan stigit till 1.652 (= 1,4 %). Fynd, som gjorts i närheten av Ottenby efter kort tid, är som vanligt utelämnade.

Återfyndslistan innehåller flera exempel på snabb flyttning, och ett fynd är synnerligen märkligt: en småsnäppa sköts två dagar efter märkningen vid Milano, dit avståndet är närmare 1.300 km. I detta sammanhang kan nämnas, att den brushane, som innehade det tidigare hastighetsrekordet, också påträffades vid Milano (fyra dagar efter märkningen). Det torde vara signifikativt, att dylika snabbflyttare påträffas just efter passage över kontinenten. Det överflugna området måste i huvudsak betecknas som fattigt på lämpliga närings-



Fig. 3. Stor piplärka ringmärkt den 21.9. Observera den långa baktån. Foto: JAN SONDELL. (*Anthus novaezeelandiae trapped and ringed on September 21.*)

biotoper för de flesta vadare, något som givetvis utgör en påskyndande faktor.

Bland återfynden av roskarl märks två exemplar, som fångades vid Ottenby med en dags mellanrum och sköts sex veckor senare på samma dag och vid samma plats på den franska Atlantkusten.

Ett av de intressantaste fynd stationen någonsin erhållit inrapporterades från Teheran av en ornitologiskt synnerligen initierad brittisk ambassadtjänsteman, som på lediga stunder skjuter och preparerar fåglar för British Museums räkning. Han förmedlade ett fynd av en liten flugsnappare vid Kaspiska havets sydkust, där den påträffades under höstflyttning, och sedermera har han tillsänt oss skinnet med vidhängande ring. I 1949 års verksamhetsberättelse publicerades ett återfynd av en liten flugsnappare i Spanien, men detta framstår nu som ett möjligt misstag. Ringen kunde aldrig erhållas i retur från den spanske rapportören, och en felavläsning kan ha ägt rum. — Två andra sydöstfynd är också av stort intresse: stationens fjärde svarthätta rapporterades från Libanon och dess femte sydöstliga rödhake från Grekland.

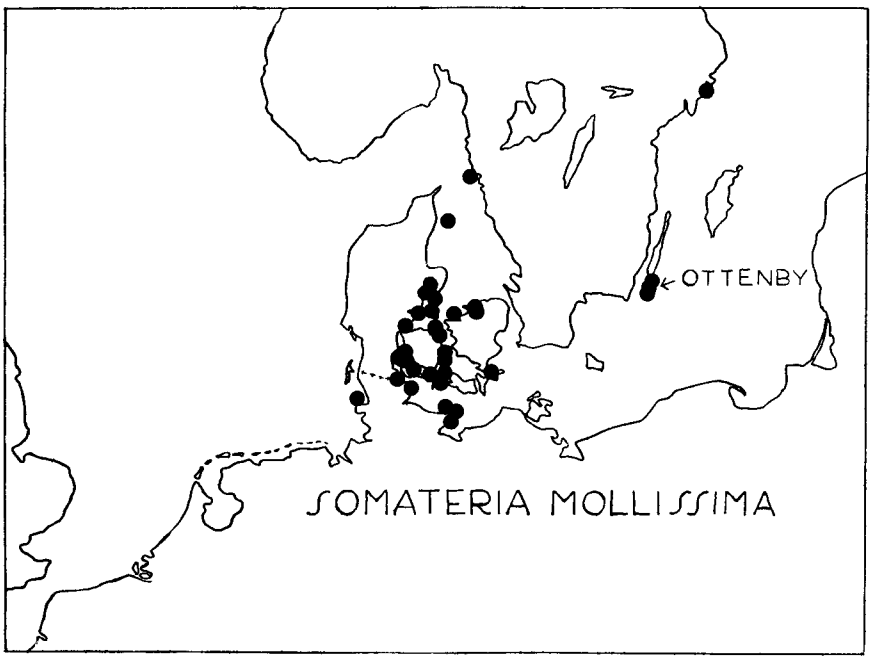

Fig. 4. Återfynd av vid Ottenby häckande eller kläckta ejdrar. Ett fynd (i Schweiz) faller utanför kartan. STEN ÖSTERLÖF del. (*Recoveries of Somateria mollissima breeding or hatched at Ottenby. A recovery in Switzerland falls outside the map.*)

De två senaste årens höga märkningssiffror för större strandpipare avkastade 14 nya återfynd, däribland en egen kontroll av ett året före märkt exemplar. De övriga strandpiparfynden är spridda från nordöstra Kolahalvön till Marocko. Av särskilt intresse är en kontroll av en vid Björneborg som pull. märkt fågel (se sist i fyndlistan). Höstfynd i Camargue och på norra Spaniens östkust visar, att denna vadare i vissa fall tillryggalägger avsevärda sträckor över land, långt från kustområden. De hittillsvarande återfynden av större strandpipare har sammanställts i fig. 7.

Av våra 384 ringmärkta ejdrar har 37 återfunnits, och fyndens geografiska fördelning åskådliggöres i fig. 4. Samtliga återfunna ejdrar har häckat eller kläckts vid Ottenby, och kartan visar med stor tydlighet, att dessa fåglar övervintrar i de danska farvattnen. Fyndet i Stockholms skärgård avser en hane på vårsträck.

Bland de 32 kärrsnäppefynden förekommer en Ottenby-kontroll

fem år efter märkningen. Den stora mängden kärrsnäppor fångades dock under ungfåglarnas sträck, och därför blev detta den enda egna kontrollen. Märkningen av de många unga småvadarna under september har redan givit synnerligen värdefulla resultat. Tack vare stora fångster av vadare vid Köpenhamns universitets fångststation på Amager och vid en »Aussenstation» till Vogelwarte Helgoland, belägen vid Schweiburger Watt nära Wilhelmshaven, kom dessa stationer att tillsammans med Ottenby-stationen etablera ett samarbete, som torde sakna motstycke. Vid Amager fångades tre kärrsnäppor och en spovsnäppa några dagar, efter det att de släppts vid Ottenby, och vid Schweiburger Watt togs fyra av våra kärrsnäppor och en spovsnäppa. Dessutom kontrollerades en vid Amager märkt kärrsnäppa vid den tyska stationen (enl. meddelande från Prof. H. JOHANSEN). Med stora förväntningar ser vi fram mot de närmaste årens samarbete mellan de tre stationerna, samtidigt som vi beklagar, att ringmärkningsarbetet vid Revtangen i Norge, som skulle utgöra ett viktigt fjärde led, försvåras av att andra intressen än de ornitologiska ställer krav på lokalen.

Tabell 2. Vid Ottenby märkta fåglar

(Birds ringed at Ottenby)

Art *(Species)*	Antal märkta t. o. m. 1956 *(Number ringed up to 1956)*	Märkta 1957 *(Ringed 1957)*	Totalsumma *(Total sum)*	Återfynd *(Recoveries)*
Storlom (*Gavia arctica*)	2	—	2	—
Gräsand (*Anas platyrhynchos*)	194	22	216	15
Kricka (*A. crecca*)	36	10	46	9
Årta (*A. querquedula*)	6	—	6	1
Stjärtand (*A. acuta*)	57	—	57	7
Skedand (*A. clypeata*)	42	5	47	1
Bergand (*Aythya marila*)	28	1	29	—
Svärta (*Melanitta fusca*)	101	8	109	7
Ejder (*Somateria mollissima*)	365	19	384	37
Gravand (*Tadorna tadorna*)	206	93	299	13
Fjällvråk (*Buteo lagopus*)	4	—	4	—
Sparvhök (*Accipiter nisus*)	270	19	289	50
Duvhök (*A. gentilis*)	1	1	2	—
Lärkfalk (*Falco subbuteo*)	3	—	3	—
Pilgrimsfalk (*F. peregrinus*)	1	—	1	—

Tabell 2 forts.

Art (*Species*)	Antal märkta t. o. m. 1956 (*Number ringed up to 1956*)	Märkta 1957 (*Ringed 1957*)	Totalsumma (*Total sum*)	Återfynd (*Recoveries*)
Stenfalk (*F. columbarius*)	9	—	9	—
Tornfalk (*F. tinnunculus*)	17	1	18	—
Rapphöna (*Perdix perdix*)	174	33	207	20
Trana (*Grus grus*)	1	—	1	—
Vattenrall (*Rallus aquaticus*)	15	—	15	—
Småfläckig sumphöna (*Porzana porzana*)	3	—	3	—
Kornknarr (*Crex crex*)	1	—	1	—
Rörhöna (*Gallinula chloropus*)	3	—	3	—
Strandskata (*Haematopus ostralegus*)	268	24	292	7
Tofsvipa (*Vanellus vanellus*)	308	28	336	10
Större strandpipare (*Charadrius hiaticula*)	1.536	447	1.983	45
Mindre strandpipare (*Ch. dubius*)	8	2	10	—
Kustpipare (*Ch. squatarola*)	9	3	12	—
Ljungpipare (*Ch. apricaria*)	1	2	3	—
Roskarl (*Arenaria interpres*)	509	38	547	24
Enkelbeckasin (*Gallinago gallinago*)	55	4	59	5
Dvärgbeckasin (*Lymnocryptes minimus*)	8	—	8	—
Morkulla (*Scolopax rusticola*)	4	1	5	—
Storspov (*Numenius arquata*)	22	—	22	1
Småspov (*N. phaeopus*)	1	—	1	—
Myrspov (*Limosa lapponica*)	170	19	189	6
Skogssnäppa (*Tringa ochropus*)	27	10	37	—
Grönbena (*T. glareola*)	4.377	264	4.641	85
Drillsnäppa (*T. hypoleucos*)	836	207	1.043	20
Rödbena (*T. totanus*)	1.902	138	2.040	72
Svartsnäppa (*T. erythropus*)	32	1	33	3
Gluttsnäppa (*T. nebularia*)	2	—	2	—
Tereksnäppa (*Xenus cinereus*)	1	—	1	—
Kustsnäppa (*Calidris canutus*)	649	71	720	16
Skärsnäppa (*C. maritima*)	2	—	2	—
Småsnäppa (*C. minuta*)	485	167	652	8
Mosnäppa (*C. temminckii*)	244	—	244	9
Kärrsnäppa (*C. alpina*)	20.437	2.143	22.580	377
Spovsnäppa (*C. ferrugineus*)	1.186	223	1.409	22
Sandlöpare (*Crocethia alba*)	10	1	11	—
Myrsnäppa (*Limicola falcinellus*)	111	9	120	2
Brushane (*Philomachus pugnax*)	1.462	333	1.795	43
Skärfläcka (*Recurvirostra avosetta*)	22	58	80	2

Tabell 2 forts.

Art (*Species*)	Antal märkta t. o. m. 1956 (*Number ringed up to 1956*)	Märkta 1957 (*Ringed 1957*)	Totalsumma (*Total sum*)	Återfynd (*Recoveries*)
Smalnäbbad simsnäppa (*Phalaropus lobatus*)	3	—	3	—
Havstrut (*Larus marinus*)	12	4	16	1
Silltrut (*L. fuscus*)	13	—	13	—
Gråtrut (*L. argentatus*)	6	1	7	—
Fiskmås (*L. canus*)	561	33	594	10
Skrattmås (*L. ridibundus*)	450	30	480	28
Fisktärna (*Sterna hirundo*)	74	15	89	3
Silvertärna (*S. paradisaea*)	108	17	125	9
Småtärna (*S. albifrons*)	1	—	1	—
Sillgrissla (*Uria aalge*)	1	—	1	—
Skogsduva (*Columba oenas*)	2	1	3	—
Ringduva (*C. palumbus*)	13	—	13	—
Turturduva (*Streptopelia turtur*)	—	1	1	—
Gök (*Cuculus canorus*)	26	6	32	—
Hökuggla (*Surnia ulula*)	—	1	1	—
Kattuggla (*Strix aluco*)	11	—	11	—
Hornuggla (*Asio otus*)	39	3	42	5
Pärluggla (*Aegolius funereus*)	7	—	7	—
Nattskärra (*Caprimulgus europaeus*)	65	5	70	1
Tornsvala (*Apus apus*)	988	82	1.070	17
Kungsfiskare (*Alcedo atthis*)	1	—	1	—
Härfågel (*Upupa epops*)	1	1	2	—
Gröngöling (*Picus viridis*)	25	2	27	1
Större hackspett (*Dendrocopos major*)	84	11	95	—
Mindre hackspett (*D. minor*)	2	2	4	—
Mellanspett (*D. medius*)	1	—	1	—
Göktyta (*Jynx torquilla*)	96	10	106	1
Trädlärka (*Lullula arborea*)	1	—	1	—
Sånglärka (*Alauda arvensis*)	102	6	108	5
Berglärka (*Eremophila alpestris*)	2	—	2	—
Ladusvala (*Hirundo rustica*)	91	12	103	1
Hussvala (*Delichon urbica*)	4.304	11	4.315	307
Backsvala (*Riparia riparia*)	2	—	2	—
Kråka (*Corvus corone*)	2	—	2	—
Kaja (*C. monedula*)	2	—	2	1
Skata (*Pica pica*)	3	—	3	—
Nötkråka (*Nucifraga caryocatactes*)	6	—	6	—
Nötskrika (*Garrulus glandarius*)	55	1	56	1
Talgoxe (*Parus major*)	438	64	502	4
Blåmes (*P. caeruleus*)	523	68	591	1

Tabell 2 forts.

Art (*Species*)	Antal märkta t. o. m. 1956 (*Number ringed up to 1956*)	Märkta 1957 (*Ringed 1957*)	Totalsumma (*Total sum*)	Återfynd (*Recoveries*)
Svartmes (*P. ater*)	356	1	357	—
Entita (*P. palustris*)	1	1	2	—
Talltita (*P. atricapillus*)	1	—	1	—
Stjärtmes (*Aegithalos caudatus*)	229	182	411	—
Trädkrypare (*Certhia familiaris*)	128	102	230	—
Gärdsmyg (*Troglodytes troglodytes*)	395	21	416	—
Dubbeltrast (*Turdus viscivorus*)	13	2	15	—
Snöskata (*T. pilaris*)	19	3	22	2
Taltrast (*T. philomelos*)	1.316	316	1.632	25
Rödvingetrast (*T. musicus*)	168	65	233	8
Ringtrast (*T. torquatus*)	2	—	2	—
Koltrast (*T. merula*)	168	23	191	4
Stenskvätta (*Oenanthe oenanthe*)	373	143	516	3
Buskskvätta (*Saxicola rubetra*)	127	35	162	1
Rödstjärt (*Phoenicurus phoenicurus*)	5.023	480	5.503	13
Svart rödstjärt (*Ph. ochruros*)	41	2	43	—
Näktergal (*Luscinia luscinia*)	122	38	160	1
Blåhake (*L. svecica*)	50	12	62	—
Rödhake (*Erithacus rubecula*)	13.269	1.679	14.948	70
Gräshoppsångare (*Locustella naevia*)	18	4	22	—
Trastsångare (*Acrocephalus arundinaceus*)	3	—	3	—
Rörsångare (*A. scirpaceus*)	115	16	131	—
Kärrsångare (*A. palustris*)	2	—	2	—
Sävsångare (*A. schoenobaenus*)	354	32	386	2
Härmsångare (*Hippolais icterina*)	500	97	597	3
Svarthätta (*Sylvia atricapilla*)	602	86	688	4
Hökfärgad sångare (*S. nisoria*)	68	18	86	—
Trädgårdssångare (*S. borin*)	1.058	220	1.278	4
Törnsångare (*S. communis*)	2.307	300	2.607	9
Ärtsångare (*S. curruca*)	3.327	437	3.764	6
Lövsångare (*Phylloscopus trochilus*)	6.505	1.101	7.606	5
Lundsångare (*Ph. trochiloides*)	—	1	1	—
Gransångare (*Ph. collybita*)	318	23	341	—
Grönsångare (*Ph. sibilatrix*)	524	62	586	—
Kungsfågel (*Regulus regulus*)	1.436	429	1.865	—
Grå flugsnappare (*Muscicapa striata*)	1.137	178	1.315	4
Svartvit flugsnappare (*M. hypoleuca*)	1.456	141	1.597	9
Halsbandsflugsnappare (*M. albicollis*)	14	1	15	—
Liten flugsnappare (*M. parva*)	64	10	74	2
Järnsparv (*Prunella modularis*)	140	33	173	—

Tabell 2 forts.

Art (*Species*)	Antal märkta t. o. m. 1956 (*Number ringed up to 1956*)	Märkta 1957 (*Ringed 1957*)	Totalsumma (*Total sum*)	Återfynd (*Recoveries*)
Ängspiplärka (*Anthus pratensis*) ...	850	7	857	6
Stor piplärka (*A. novaezeelandiae*) ..	—	1	1	—
Trädpiplärka (*A. trivialis*)	164	39	203	—
Rödstrupig piplärka (*A. cervinus*) ..	173	—	173	2
Skärpiplärka (*A. spinoletta*)	1.257	32	1.289	10
Sädesärla (*Motacilla alba*)	5.915	236	6.151	24
Gulärla (*M. flava*)	1.300	111	1.411	7
Sidensvans (*Bombycilla garrulus*) ...	14	2	16	—
Varfågel (*Lanius excubitor*)	54	1	55	1
Rödhuvad törnskata (*L. senator*) ...	1	—	1	—
Törnskata (*L. collurio*)	1.691	403	2.094	4
Stare (*Sturnus vulgaris*)	5.077	376	5.453	72
Stenknäck (*Coccothraustes coccothraustes*)	8	6	14	—
Grönfink (*Chloris chloris*)	437	26	463	1
Steglits (*Carduelis carduelis*)	25	2	27	—
Grönsiska (*C. spinus*)	810	38	848	7
Hämpling (*C. cannabina*)	309	14	323	8
Vinterhämpling (*C. flavirostris*)	15	—	15	—
Gråsiska (*C. flammea*)	48	—	48	—
Domherre (*Pyrrhula pyrrhula*)	296	24	320	2
Rosenfink (*Carpodacus erythrinus*) ..	5	—	5	—
Mindre korsnäbb (*Loxia curvirostra*)	43	—	43	—
Bofink (*Fringilla coelebs*)	947	75	1.022	6
Bergfink (*F. montifringilla*)	268	28	296	1
Gulsparv (*Emberiza citrinella*)	1.400	72	1.472	9
Ortolansparv (*E. hortulana*)	55	17	72	1
Videsparv (*E. rustica*)	1	—	1	—
Sävsparv (*E. schoeniclus*)	190	47	237	3
Lappsparv (*Calcarius lapponicus*) ..	9	—	9	—
Snösparv (*Plectrophenax nivalis*)	1	—	1	—
Gråsparv (*Passer domesticus*)	108	—	108	—
Pilfink (*P. montanus*)	31	6	37	—
Summa 165 arter	107.595	12.649	120.244	1.652

Nya återfynd

(*New recoveries*)

De i listan använda internationella symbolerna har följande betydelse:

o märkt på häckplatsen (i boet eller dess närhet). (*Ringed in the nest or in the neighbourhood of the nest.*)

* fångad och märkt, i de flesta fall genomflyttare. (*Trapped and ringed, most often passage migrant.*)
pull. dununge, unge i boet. (*Nestling.*)
juv. ungfågel. (*Juvenile, immature, »diesjährig».*)
\+ skjuten eller fångad och dödad. (*Shot or trapped and killed.*)
× funnen död. (*Found dead.*)
v fångad och släppt efter kontroll. (*Trapped and released with the ring.*)
[?] sättet för återfynd okänt. (*Manner of recovery unknown.*)

Då återfyndsdagen ej är exakt känd utmärkes den med en nolla, t. ex. 0.7.56. Datum inom parentes anger, att endast rapportens avsändningsdatum är känt. Då märkplatsen icke är angiven, är denna Ottenby-området. Ringnummer i kursiv stil anger, att ringen insänts tillsammans med rapporten. I de fall då ring icke insänts, men rapporten innehåller upplysningar, som stöder fyndets riktighet, har direkta citat gjorts ur originalmeddelandena. Dessa citat återfinnes inom parentes efter koordinatangivelserna.

(*The dates are given as day, month, year. If the month but not the day is known, an 0 is used. If the date is within brackets, only the date of the recovery report is available. Ring numbers in italics mean that the ring has been returned together with the information on the recovery. When the ring is missing, but the report contains positive evidence of other kind, direct quotations from the original report have been made. These are to be found within brackets after the co-ordinates. When the ringing place is not mentioned, it is the Ottenby Bird Station and its neighbourhood,* 56° 12′ N, 16° 24′ E.)

Kricka (*Anas crecca*)

800349 o pull. 7.7.57.
\+ 19.10.57., Ulfhale, Mön, Danmark, 55° 03′ N, 12° 15′ E. (»*Krikand*»)

Ejder (*Somateria mollissima*)

860006 o pull. 22.6.55.
\+ 0.2.57., Samsö, Danmark, ca 55° 50′ N, 10° 34′ E.

895010 o pull. 9.7.57.
\+ 22.10.57., Kalö Vig (nära Aarhus), Jylland, Danmark, ca 56° 15′ N, 10° 24′ E.

895025 o pull. 21.7.57.
\+ 18.12.57., Fyns Hoved, Fyn, Danmark, 55° 39′ N, 8° 40′ E. (»*Edderfugl*»)

Gravand (*Tadorna tadorna*)

885142 o pull. 15.7.57.
\+ 23.10.57., nära Bredstedt, Holstein, Tyskland, 54° 38′ N, 9° 57′ E.

885145 o pull. 16.7.57.
\+ 18.9.57., Kerkenveld, Drente, Holland, 52° 40′ N, 6° 30′ E.

885175 o pull. 2.8.57.
\+ 20.9.57., ön Lindholm, Danmark, 55° 11′ N, 11° 48′ E.

Sparvhök (*Accipiter nisus*)

702201 * ♂ 25.9.55.
× 17.3.57., Neu Tornow (vid Oder), Tyskland, 52° 49′ N, 14° 05′ E.

700958 * juv. ♂ 24.10.55.
× 24.11.57., nära Perleberg, Tyskland, 53° 05′ N, 11° 52′ E. (»*Sperber*»)

800417 * juv. ♀ 19.9.57.
+ 24.11.57., Poisy, Haute Savoie, Frankrike, 45° 54′ N, 6° 07′ E.

701582 * juv. ♂ 25.9.57.
× 22.11.57., Svaneke, Bornholm, Danmark, 55° 08′ N, 15° 10′ E.

800427 * juv. ♀ 14.10.57.
+ 3.11.57., Amager, Själland, Danmark, 55° 38′ N, 12° 33′ E. (»*Accipiter nisus, juv.* ♀»)

Rapphöna (*Perdix perdix*)

800198 o? juv. 12.9.55.
v (♀) 1.5.56. och 17.5.57., Ottenby fågelstation.

Strandskata (*Haematopus ostralegus*)

810014 * juv. 29.8.57.
+ 20.9.57., Authie-bukten, Somme, Frankrike, 50° 22′ N, 1° 35′ E.

Tofsvipa (*Vanellus vanellus*)

701247 o pull. 24.6.57.
× (kraftledning) 4.8.57., Knudsker, Bornholm, Danmark, 55° 06′ N, 14° 45′ E.

Större strandpipare (*Charadrius hiaticula*)

504295 * juv. 27.8.53.
[?] 25.9.56., Gremikha, NE Kola, Sovjetunionen, 68° 02′ N, 39° 33′ E, (»*Charadrius hiaticula*»)

509401 * ad. 6.8.54.
+ 15.5.57. Pointe aux Herbes, Vendée, Frankrike, 46° 25′ N, 1° 02′ W.

509204 * ad. 14.8.54.
× 24.5.57., Charron, Char.-Mar., Frankrike, 46° 19′ N, 1° 01′ W.

203093 * juv. 27.8.55.
÷ 0.10.56., Loire-mynningen, Loire-Inf., Frankrike, 47° 16′ N, 2° 09 W.

203669 * ad. 17.7.56.
v 9.7.57., Ottenby fågelstation.

204181 * juv. 11.8.56.
+ 13.10.57., Casablanca, Marocko, 33° 39′ N, 7° 35′ W.

204387 * juv. 17.8.56.
× (ombord på fiskebåt) 6.6.57., SW Nordsjön, 52° 30′ N, 2° 28′ E.

205051 * juv. 31.8.56.
+ ca 4.11.56., Port St Louis, Bouches-du-Rhône, Frankrike, 43° 23′ N, 4° 48′ E.

205196 * juv. 7.9.56.
+ 23.8.57., Orne-bukten, Calvados, Frankrike, 49° 17′ N, 0° 15′ W. (»*Pluvier à collier*»)

207195 * juv. 16.7.57.
+ 16.8.57., Orne-bukten, Calvados, Frankrike, 49° 17′ N, 0° 15′ W. (»*Pluvier à collier*»)

207304 * juv. 25.7.57.
+ 20.8.57., Figueira da Foz, Duoro, Portugal, 40° 09′ N, 8° 51′ W.

208975 * juv. 20.8.57.
+ 1.9.57., La Hume, Gironde, Frankrike, 44° 39′ N, 1° 04′ W. (»*Pluvier*»)

209067 * juv. 23.8.57.
+ 19.9.57., Albufera de Eliche, Alicante, Spanien, 38° 12′ N, 0° 38′ W.

209135 * juv. 24.8.57.
+ 25.—31.8.57., Soulac, Gironde, Frankrike, 45° 31′ N, 1° 06′ W.

Roskarl (*Arenaria interpres*)

883726 * 29.7.53.
+ 29.4.57., Mortagne-sur-Gironde, Gironde, Frankrike, 45° 29′ N, 0° 47′ W.

507626 * juv. 31.7.54.
[?] 7.—8.5.57., Fort Mahon, Somme, Frankrike, 50° 20′ N, 1° 34′ E. (»*Arenaria interpres*»)

507998 * juv. 3.8.54.
+ 30.4.57., Lanton, Gironde, Frankrike, 44° 43′ N, 1° 03′ W.

512974 * juv. 11.8.56.
+ 24.9.56., Quiberon-bukten, Morbihan, Frankrike, 47° 29′ N, 3° 07′ W.

513021 * juv. 12.8.56.
+ 24.9.56., Quiberon-bukten, Morbihan, Frankrike, 47° 29′ N, 3° 07′ W.

513076 * ad. 14.8.56.
+ 12.5.57., Fouras, Char.-Mar., Frankrike, 45° 59′ N, 1° 05′ W.

Myrspov (*Limosa lapponica*)

701175 * juv. 17.9.56.
+ 4.5.57., Damgan, Morbihan, Frankrike, 47° 32′ N, 2° 34′ W.

Grönbena (*Tringa glareola*)

511073 * juv. 10.8.55.
v 16.7.57., Ottenby fågelstation.

512628 * juv. 4.8.56.
+ 0.9.56., Trinquetaille, Bouches-du-Rhône, Frankrike, 43° 31′ N, 4° 42′ E.

512682 * juv. 5.8.56.
+ 14.5.57., nära Lecce, Apulia, Italien, 40° 21′ N, 18° 11′ E.

204679 * juv. 20.8.56.
+ 20.1.57., Ovar, Portugal, 40° 52′ N, 8° 38′ W.

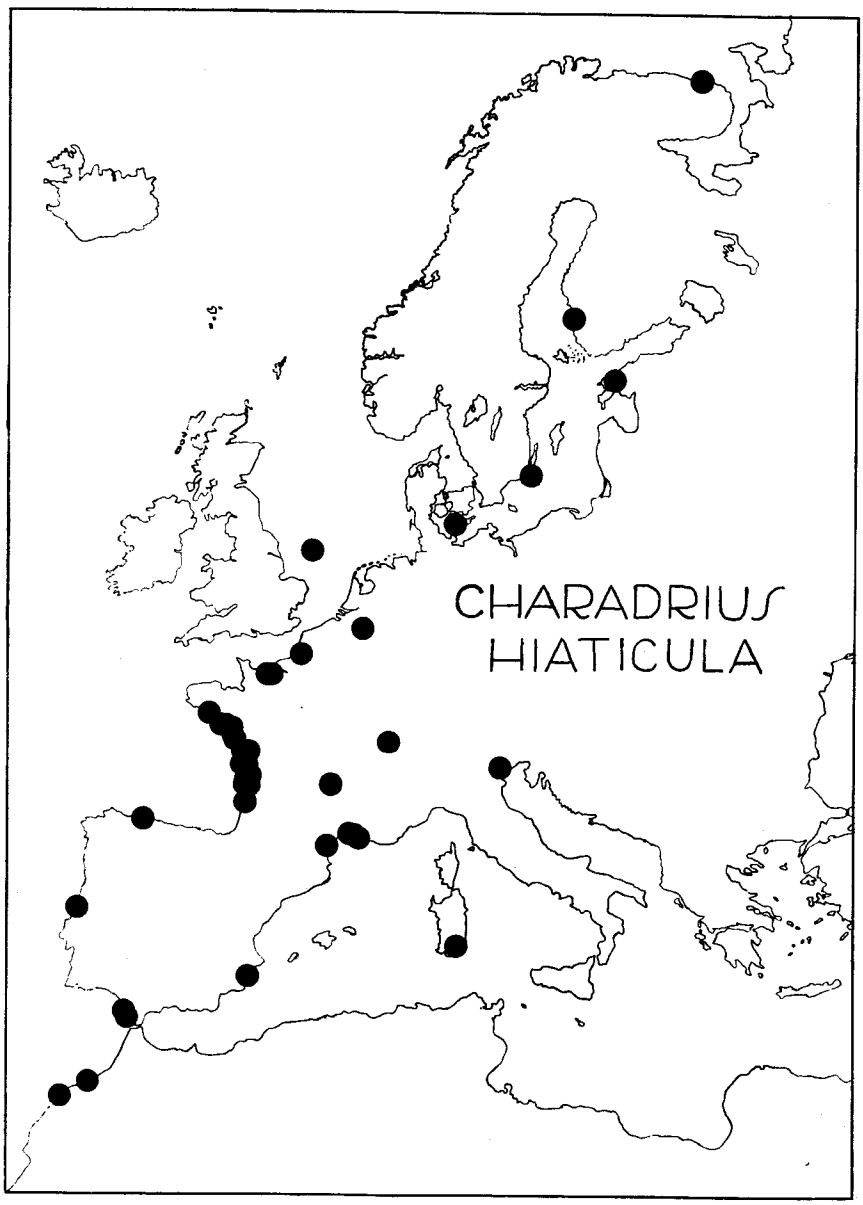

Fig. 7. Återfynd av vid Ottenby märkta, genomsträckande större strandpipare. Anhopningen på franska Atlantkusten avser 20 fynd. Pricken i Finland avser en vid Björneborg som pull. märkt fågel, vilken kontrollerats vid Ottenby. STEN ÖSTERLÖF del. (*Recoveries of Charadrius hiaticula, ringed at Ottenby (passing migrants). The accumulation on the French Atlantic coast means 20 recoveries. The dot in Finland refers to a specimen that was ringed as pull. near Björneborg and later trapped and released at Ottenby.*)

517551 * juv. 23.8.57.
+ 21.9.57., Venedig, Veneto; Italien, 45° 26′ N, 12° 20′ E.

Drillsnäppa (*Tringa hypoleucos*)

208934 * 18.8.57.
+ 4.9.57., Siena, Toscana, Italien, 43° 19′ N, 11° 19′ E.

209014 * juv. 21.8.57.
+ 31.8.57., Pontevico, Lombardia, Italien, 45° 16′ N, 10° 06′ E.

Rödbena (*Tringa totanus*)

700090 * ad. 29.6.54.
+ 5.5.57., Fouras, Char.-Mar., Frankrike, 45° 59′ N, 1° 05′ W.

700217 * juv. 21.7.54.
+ 11.5.57., Biganos, Gironde, Frankrike, 44° 40′ N, 0° 59′ W.

700499 * ad. 8.6.55.
+ 1.5.57., Biganos, Gironde, Frankrike, 44° 40′ N, 0° 59′ W. (»*Chevalier gambette*»)

700582 * juv. 10.7.55.
+ 8.5.57., Biganos, Gironde, Frankrike, 44° 40′ N, 0° 59′ W.

700868 * juv. 24.8.55.
+ 4.9.55., Leognan, Gironde, Frankrike, 44° 43′ N, 0° 36′ W.

701395 * juv. 21.7.57.
+ 27.7.57., Portiragnes, Hérault, Frankrike, 43° 21′ N, 3° 13′ E. (»*Chevalier gambette*»)

701413 * juv. 29.7.57.
+ 27.8.57., La Couarde-sur-Mer, Char.-Mar., Frankrike, 46° 12′ N, 1° 25′ W.

701493 * juv. 2.9.57.
+ 11.10.57., Latina, Lazio, Italien, 41° 28′ N, 12° 53′ E. (»*Tringa totanus*»)

Småsnäppa (*Calidris minuta*)

210404 * 6.9.57.
+ 8.9.57., Milano, Lombardia, Italien, 45° 28′ N, 9° 12′ E.

211414 * 22.9.57.
+ 26.10.57., Alessandria, Piemonte, Italien, 44° 55′ N, 8° 37′ E. (»*Calidris minuta*»)

211467 * 23.9.57. — v Ottenby 24.9.57.
+ 28.9.57., Étang de Lacanau, Gironde, Frankrike, 44° 58′ N, 1°07′ W

Kärrsnäppa (*Calidris alpina*)

ZOB 9803 * ad. 1.8.50.
× 11.1.57., St-Valéry-sur-Somme, Somme, Frankrike, 50° 11′ N, 1° 38′ E

ZAE 4242 * juv. 14.7.52.
+ 13.3.57., Bassin d'Arcachon, Gironde, Frankrike, ca 44° 40′ N, 1° 10 W

YO 7676	*	ad. 23.7.52.
	v	17.7.57., Ottenby fågelstation.
G 54220	*	ad. 30.7.53.
	+	14.3.57., Laguna Veneta, Italien, ca 45° 26′ N, 12° 20′ E.
506359	*	ad. 21.7.54.
	+	27.12.56., Elbemynningen, Tyskland, ca 53° 52′ N, 8° 42′ E.
506685	*	ad. 22.7.54.
	v	6.8.57., Amager, Själland, Danmark, 55° 38′ N, 12° 33′ E. (»*Calidris alpina*»)
507098	*	ad. 28.7.54.
	×	18.8.57., Oldsum/Föhr, Schlesw.-Holstein, Tyskland, 54° 44′ N, 8° 26′ E.
508161	*	ad. 4.8.54.
	[?]	25.10.56., Pertominsk, Arkangelsk-området, Sovjetunionen, 64° 45′ N, 38° 30′ E.
508774	*	ad. 10.8.54.
	+	ca 28.3.57., nära Lissabon, Portugal, 38° 40′ N, 9° 10′ W.
509753	*	ad. 28.5.55.
	+	7.4.57., nära Rovigo, Veneto, Italien, 45° 04′ N, 11° 48′ E.
205141	*	juv. 5.9.56.
	+	29.7.57., 4 km NNE Ottenby fågelstation.
205375	*	juv. 19.9.56.
	+	10.11.56., 4 km N Köge, Själland, Danmark, 55° 28′ N, 12° 11′ E.
205380	*	juv. 19.9.56.
	+	10.10.56., nära Le Havre, Seine-Mar., Frankrike, 49° 30′ N, 0° 06′ E.
206587	*	juv. 22.9.56.
	+	2.11.56., nära Le Havre, Seine-Mar., Frankrike, 49° 30′ N, 0° 06′ E.
209217	*	25.8.57.
	v	3.9.57., Amager, Själland, Danmark, 55° 38′ N, 12° 33′ E. (»*Calidris alpina*»)
209307	*	26.8.57.
	+	29.9.57., Brouage, Char.-Mar., Frankrike, 45° 51′ N, 1° 04′ W.
209947	*	2.9.57.
	v	6.10.57., Schweiburger Watt, Jadebusen, Tyskland, 53° 24′ N, 8° 15′ E. (»*Calidris alpina*»)
210064	*	2.9.57.
	v	12.9.57., Schweiburger Watt, Jadebusen, Tyskland, 53° 24′ N, 8° 15′ E. (»*Calidris alpina*»)
210072	*	2.9.57.
	÷	17.11.57., Marennes, Char.-Mar., Frankrike, 45° 50′ N, 1° 06′ W.
210436	*	6.9.57.
	÷	19.12.57., Aveiro, Portugal, 40° 38′ N, 8° 40′ W.
210471	*	6.9.57.
	v	14.9.57., Amager, Själland, Danmark, 55° 38′ N, 12° 33′ E. (»*Calidris alpina*»)
210589	*	10.9.57.
	+	11.9.57., Askö, Smålandsfarvattnet, Danmark, 54° 54′ N, 11° 28′ E.

210610	*	11.9.57.
	+	27.10.57., Augustenborg fjord, Jylland, Danmark, ca 55° 00′ N, 9° 50′ E.
210744	*	14.9.57.
	+	(15.11.57.), Orne-bukten, Calvados, Frankrike, 49° 17′ N, 0° 15′ W.
210863	*	juv. 17.9.57.
	v	6.10.57., Schweiburger Watt, Jadebusen, Tyskland, 53° 24′ N, 8° 15′ E. (»*Calidris alpina*»)
210947	*	juv. 19.9.57.
	v	26.9.57., Schweiburger Watt, Jadebusen, Tyskland, 53° 24′ N, 8° 15′ E. (»*Calidris alpina*»)
210978	*	juv. 19.9.57.
	+	0.10.57., Arès, Gironde, Frankrike, 44° 47′ N, 1° 08′ W.
211015	*	juv. 19.9.57.
	×	29.9.57., La Rochelle, Char.-Mar., Frankrike, 46° 10′ N, 1° 10′ W.
211090	*	juv. 20.9.57.
	+	28.9.57., Hiddensee, Rügen, Tyskland, 54° 30′ N, 13° 07′ E. (»*Calidris alpina*»)
211162	*	juv. 21.9.57.
	+	28.9.57., Ver-sur-Mer, Calvados, Frankrike, 49° 20′ N, 0° 30′ W.
211227	*	juv. 21.9.57.
	+	13.10.57., Augustenborg fjord, Jylland, Danmark, ca 55° 00′ N, 9° 50′ E.
21127?	*	21.9.57.
	v	24.10.57., Amager, Själland, Danmark, 55° 38′ N, 12° 33′ E. (»*Calidris alpina*»)

Spovsnäppa (*Calidris ferrugineus*)

G 54088	*	ad. 30.7.53.
	+	14.8.57., Sallenelles, Calvados, Frankrike, 49° 11′ N, 0° 11′ W.
508852	*	ad. 10.8.54.
	+	26.4.57., Authie-bukten, Somme, Frankrike, 50° 22′ N, 1° 35′ E. (»*Bécasseau cocorli*»)
509343	*	juv. 19.8.54.
	+	20.8.57., Noyelles, Somme, Frankrike, 50° 11′ N, 1° 43′ E.
209035	*	22.8.57.
	v	28.8.57., Amager, Själland, Danmark, 55° 38′ N, 12° 33′ E. (»*Calidris ferruginea*»)
209615	*	28.8.57.
	+	14.9.57., 5 km NW Ribe, Jylland, Danmark, 55° 23′ N, 8° 40′ E.
209986	*	2.9.57.
	v	10.9.57., Schweiburger Watt, Jadebusen, Tyskland, 53° 24′ N, 8° 15′ E. (»*Calidris ferruginea*»)
210089	*	2.9.57.
	+	24.10.57., Ardevon, Manche, Frankrike, 48° 34′ N, 1° 30′ W.

Brushane (*Philomachus pugnax*)

501637 * juv. 8.7.53.
+ 7.4.57., 7 km SW Latina, Lazio, Italien, 41° 25′ N, 12° 53′ E.

YE 9276 * juv. ♀ 9.8.53.
+ 0.5.55., Yekaterinovka, Kuibyshevområdet, Sovjetunionen, 53° 10′ N, 49° 25′ E.

701094 * juv. ♂ 19.8.56.
v 21.8.56., Amager, Själland, Danmark, 55° 38′ N, 12° 33′ E. (»*Philomachus pugnax, juv.* ♂»)

701107 * juv. ♂ 21.8.56.
+ 6.4.57., nära Brescia, Lombardia, Italien, 45° 33′ N, 10° 13′ E.

701115 * juv. ♂ 23.8.56.
+ 12.3.57., nära Pavia, Lombardia, Italien, 45° 12′ N, 9° 09′ E.

701128 * juv. ♂ 30.8.56.
+ 23.3.57., nära Vercelli, Piemonte, Italien, 45° 19′ N, 8° 26′ E.

701183 * juv. ♂ 18.9.56.
+ 3.11.56., nära Ferrara, Emilia, Italien, 44° 50′ N, 11° 38′ E.

517904 * juv. ♀ 21.9.57. — v Ottenby 22.9.57.
v 8.10.57., Speichersee, München, Tyskland, 48° 10′ N, 11° 35′ E. (»*Philomachus pugnax* ♀»)

517934 * juv. ♀ 22.9.57.
+ 5.10.57., Forli, Emilia, Italien, 44° 13′ N, 12° 02′ E. (»*Philomachus pugnax*»)

Skärfläcka (*Recurvirostra avosetta*)

800298 o pull. 20.6.57.
+ 20.10.57., Port Maubert, Gironde, Frankrike, 45° 26′ N, 0° 46′ W (»*Avocette*»)

Fiskmås (*Larus canus*)

UO 324 o juv. 12.7.47.
× ca 29.6.57., Hamra, Gotland, 56° 59′ N, 18° 18′ E.

Tornsvala (*Apus apus*)

ZO 2859 * ad. 8.7.47.
[?] 29.6.57., Högsjö bruk, V. Vingåkers sn, Södermanland, 59° 02′ N, 15° 40′ E.

ZO 2817 * ad. 11.7.47.
× 14.6.57., Schliersee, Oberbayern, Tyskland, 47° 44′ N, 11° 53′ E.

ZOA 3917 * ad. 17.6.49.
× 21.7.57., Dåbo, Bergvik, Hälsingland, 61° 15′ N, 16° 48′ E.

Ladusvala (*Hirundo rustica*)

109660 o ad. 21.6.56.
× 20.7.57. Ottenby fågelstation.

Taltrast (*Turdus philomelos*)

516475 * ad. 23.4.57.
\+ 11.10.57., Lignières, Sonneville, Charente, Frankrike, 45° 42′ N, 0° 02′ W.

516539 * ad. 11.5.57.
× 17.5.57., Sotkamo, Österbotten, Finland, 64° 09′ N, 28° 25′ E.

518135 * 23.10.57.
\+ 8.12.57., Bilbao, Spanien, 43° 15′ N, 2° 55′ W.

Rödvingetrast (*Turdus musicus*)

518120 * 23.10.57.
v 16.11.57., 10 km E Eekloo, Östflandern, Belgien, 51° 12′ N, 3° 41′ E.

Rödhake (*Erithacus rubecula*)

110598 * ad. 5.5.56.
× ca 1.6.57., Ljuder, Småland, 56° 40′ N, 15° 23′ E.

118249 * juv. 18.9.56.
\+ 1.—7.4.57., Methone, Peloponnesos, Grekland, 36° 49′ N, 21° 42′ E. (»*Bird with red neck*»)

121451 * juv. 21.10.56.
× 12.1.57., Gorizia, Veneto, Italien, 45° 56′ N, 13° 38′ E. (»*Pettirosso*»)

122611 * ad. 22.4.57.
\+ 20.10.57., Seillans, Var, Frankrike, 43° 48′ N, 6° 40′ E.

123061 * ad. 6.5.57.
× (katt) 25.8.57., Pihlava, Björneborg, Finland, 61° 34′ N, 21° 36′ E.

128500 * 18.9.57.
\+ 13.10.57., nära Málaga, Spanien, 36° 43′ N, 4° 25′ W.

128763 * 20.9.57.
\+ 10.11.57., Jerez de la Frontera, Spanien, 36° 41′ N, 6° 08′ W.

129001 * 22.9.57.
[?] 1.—15.10.57., Doué, Maine-et-Loire, Frankrike, 47° 11′ N, 0° 16′ W.

130315 * 9.10.57.
\+ 9.11.57., Pierrefeu, Var, Frankrike, 43° 13′ N, 6° 10′ E.

Svarthätta (*Sylvia atricapilla*)

106693 * ad. ♀ 29.5.55.
\+ 4.5.57., Falougha, nära Beirut, Libanon, 33° 50′ N, 35° 27′ E.

Grå flugsnappare (*Muscicapa striata*)

107242 * ad. 8.6.55.
× 0.9.56., nära Messina, Sicilien, Italien, 38° 13′ N, 15° 33′ E.

Svartvit flugsnappare (*Muscicapa hypoleucos*)

117711 * juv. 10.9.56.
\+ 8.10.56., Silves, Portugal, 37° 11′ N, 8° 26′ W.

128516 * ad. ♀ 18.9.57.
+ 6.10.57., Bemposta-Leste, Portugal, 39° 21′ N, 8° 08′ W.

Liten flugsnappare (*Muscicapa parva*)

108841 * juv. 13.9.55.
+ 11.10.57., Babul-i-Sar, Kaspiska havets S-kust, Iran, 36° 40′ N, 52° 49′ E. (»*Muscicapa parva*»)

Ängspiplärka (*Anthus pratensis*)

118958 * 4.10.56.
[?] 15.11.56., Montpellier, Hérault, Frankrike, 43° 36′ N, 3° 53′ E.

Skärpiplärka (*Anthus spinoletta*)

118903 * 3.10.56.
× 16.2.57., St-Valéry-sur-Somme, Somme, Frankrike, 50° 11′ N, 1° 38′ E.

Gulärla (*Motacilla flava*)

108117 * 26.8.55.
× ca 7.11.57., Chaves, Traz os Montes, Portugal, 41° 44′ N, 7° 28′ W.
108148 * 27.8.55.
+ 22.9.56., Puente Genil, Cordoba, Spanien, 37° 24′ N, 4° 46 W.

Törnskata (*Lanius collurio*)

517635 * juv. 30.8.57.
× 15.9.57., Lebork, Gdansk, Polen, 54° 32′ N, 17° 43′ E.

Stare (*Sturnus vulgaris*)

515047 * 30.10.54.
[?] 19.10.56., nära Osmino, Leningradområdet, Sovjetunionen, 59° 02′ N, 29° 07′ E. (»*Sturnus vulgaris*»)
509534 * juv. 3.7.55.
× 12.7.57., Askeby, Mön, Danmark, 54° 56′ N, 12° 10′ E.
509932 * juv. 7.7.55.
+ 1.—7.7.57., Rönne/Elbe, Tyskland, 53° 22′ N, 10° 13′ E.
510149 * juv. 20.7.55.
× (kraftledning) 7.4.57., Ronehamn, Gotland, 57° 11′ N, 18° 30′ E.
512837 * juv. 8.8.56.
× 20.1.57., Long Stratton, Norfolk, England, 52° 29′ N, 1° 14′ E. (»*Starling*»)
517078 * juv. 31.7.57.
+ 1.10.57., Viemose, Själland, Danmark, 55° 02′ N, 12° 08′ E.

Bofink (*Fringilla coelebs*)

206440 * ♀ 21.10.54.
× 20.12.56., Coulogne, Pas-de-Calais, Frankrike, 50° 55′ N, 1° 54′ E.

Gulsparv (*Emberiza citrinella*)

206964 * ad. ♂ 31.10.56.
× 9.3.57., Horns kungsgård, Öland, 57° 12′ N, 16° 58′ E.

Vid stationen år 1957 kontrollerade, annorstädes märkta fåglar
(*Birds trapped and released at Ottenby, but elsewhere ringed*)

Större strandpipare (*Charadrius hiaticula*)

Helsingfors o pull. 23.7.57., Preiviiki, Björneborg, Finland, 61° 30′ N, 21° 34′ E.
P 16699 v juv. 24.8.57., Ottenby fågelstation.

Sädesärla (*Motacilla alba*)

Riksmuseum o pull. 9.7.57., Stora Syltvik, Gryts sn, Östergötland, 58° 08′ N,
ZBK 5253 16° 48′ E.
v 18.9.57., Ottenby fågelstation.

LITTERATUR

LUCAS, A. 1957. Notis. The Ring 1: 285.

SVÄRDSON, G. 1957. The »Invasion» Type of Bird Migration. Brit. Birds 50: 314—343.

WILLIAMSON, K. 1957. Mist-Nets versus Heligoland Traps. Bird-Banding 28: 213—222.

Summary: **The activities of the Ottenby Bird Station in 1957. (Ottenby Bird Station Report No. 23.)**

Bird ringing and other ornithological work was carried out from April 18 to November 2, with a break April 25—May 5.

Observations of breeding birds and birds on passage. — The population of breeding *Recurvirostra avosetta* was unusually high this year: 58 avocet chicks were ringed. *Asio flammeus*, which is an irregular breeder at Ottenby, nested in 1957 (probably two pairs).

Table 1 gives the spring observations at Ottenby 1950—57 of some waders of north-eastern origin. Past experience indicates that these waders are only rarely seen on spring migration in Sweden. — Some rare birds were observed in 1957, *e. g. Upupa epops* (April 23), *Merops apiaster* (July 28—August 3), *Streptopelia decaocto* (June 10), *Anthus novaezeelandiae* (Sept. 21), *Phylloscopus trochiloides* (May 27—28) and *Surnia ulula* (Oct. 7). The hoopoe and the three last-mentioned birds were trapped and ringed.

Bird ringing. — In 1957, 12.649 birds were ringed at the Bird Station (Table 2). Unusually high figures were obtained for (among other species) *Calidris minuta*, *Tringa hypoleucos*, *Charadrius hiaticula*, *Tadorna tadorna*, *Lanius collurio* and *Phylloscopus trochilus*. *Calidris alpina* and *Erithacus rubecula* were, as usual, the species which gave us our best trapping results.

Several irruptions occurred in the autumn. *Certhia familiaris* and *Aegithalos caudatus* invaded the area in September, and these species could be trapped in higher numbers than ever before. *Parus caeruleus*, *P. major* and *Dendrocopos major*, too, were more numerous than usual. As predicted by SVÄRDSON (1957), a considerable passage of

Bombycilla garrulus took place in the autumn, the majority of the waxwings passing in October.

Recoveries. — The list of recoveries contains some examples of rapid migration. Most remarkable is the recovery of a *Calidris minuta* near Milan two days after ringing. A very interesting recovery of a *Muscicapa parva* was reported from the southern shore of the Caspian Sea by Mr. J. Reed of the British Embassy in Teheran. The skin was returned together with the ring. Earlier in this series (Report No. 6) a recovery in Spain of this flycatcher was published, but this now appears as a possible mistake. The ring was never obtained in this case, and it is possible that a wrong number was reported. — Also *Muscicapa hypoleuca* and *M. striata* were recovered on autumn migration (in Portugal and southern Italy, respectively).

Two maps, showing the recoveries of eiders and ringed plovers are given in figs. 4 and 7. It is evident that the local eiders winter in Danish waters.

In the autumn, a fruitful co-operation was established between Ottenby Bird Station, the Danish trapping station in Amager near Copenhagen and a German station near Wilhelmshaven. Nine *Calidris*-waders, ringed at Ottenby, were later retrapped at one of the two foreign stations.

Fig. 6. Från mitten av oktober sträckte sångsvan vid Ottenby. Foto: Boris Engström. (*From mid October migrating Cygnus cygnus were observed at the Bird Station.*)

Fig. 5. Jordugglan häckade 1957 vid Ottenby. — Jorduggla på Schäferiängen. Foto: Boris Engström. (*Asio flammeus bred near Ottenby in 1957.*)